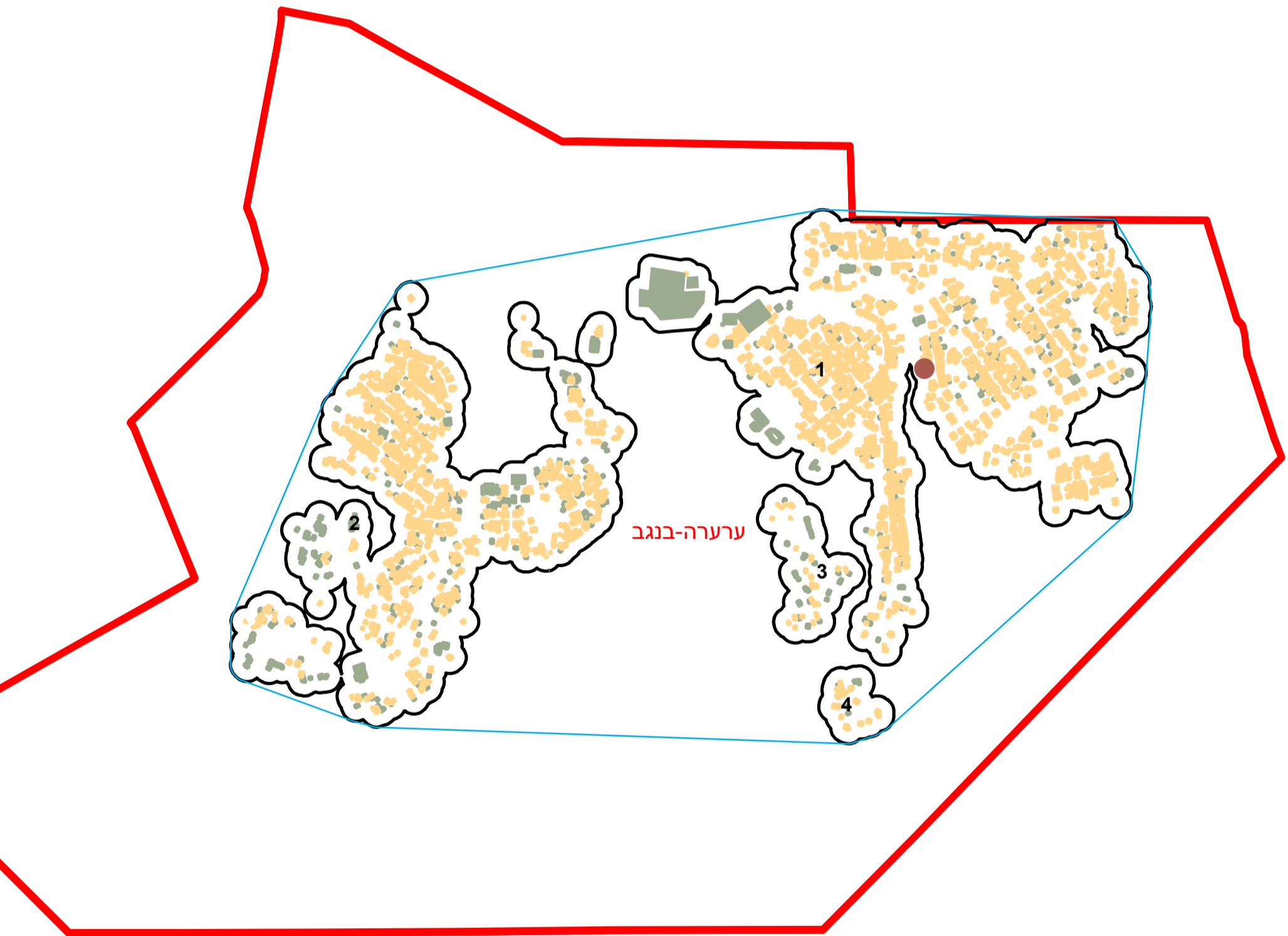


מרקם עירוני






ערערה-בנגב (1192)



ללא שיפוט

* הנתונים המוצגים במפה מעודכנים ל - 31.12.2006
הופק ועובד על ידי הממ"ג-הלשכה המרכזית לסטטיסטיקה, בהזמנת משרד הפנים, ירושלים, תשע"א
© כל הזכויות שמורות
המפות הוכנו בקנה מידה המתאים להדפסה על גודל דף A3, הדפסה על גודל דף אחר תשנה את הקני"מ ועשויה לפגוע בדיוק המפה.

קנה מידה: 1:20,000

שטח בנוי למגורים		גבול שיפוט	
שטח בנוי לא למגורים		גבול מרקם ומספרו	
מרכז גיאומטרי של מרקם מרכזי		פולגון מקיף	